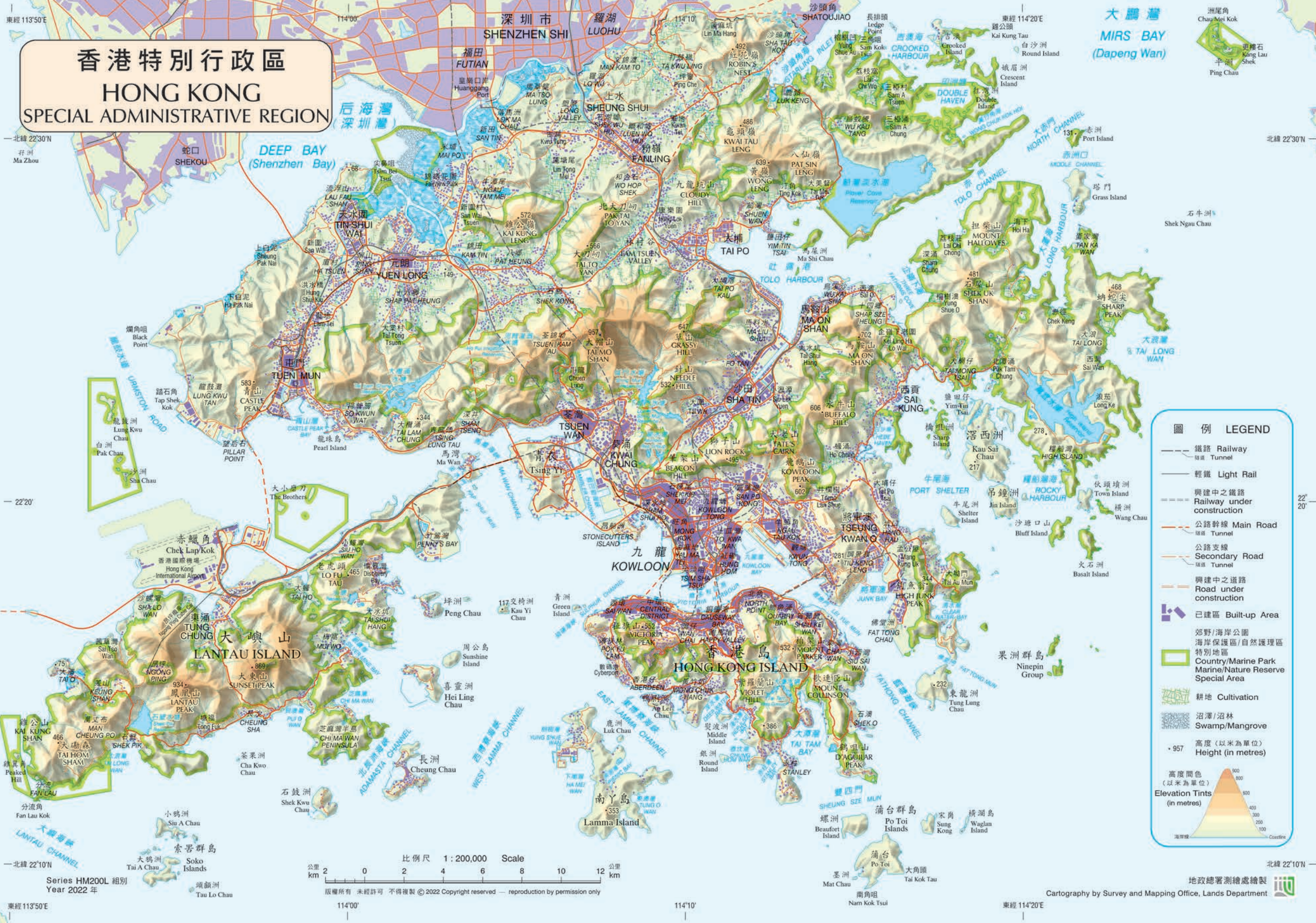


# 香港特別行政區 HONG KONG SPECIAL ADMINISTRATIVE REGION



### 圖例 LEGEND

- 鐵路 Railway
- 隧道 Tunnel
- 輕鐵 Light Rail
- 興建中之鐵路 Railway under construction
- 公路幹線 Main Road
- 公路支線 Secondary Road
- 興建中之道路 Road under construction
- 已建區 Built-up Area
- 郊野/海岸公園 海岸保護區/自然護理區 特別地區 Country/Marine Park Marine/Nature Reserve Special Area
- 耕地 Cultivation
- 沼澤/沼林 Swamp/Mangrove
- 高度 (以米為單位) Height (in metres)
- 高度間色 (以米為單位) Elevation Tints (in metres)

比例尺 1 : 200,000 Scale

公里 km 2 0 2 4 6 8 10 12 公里 km

版權所有 未經許可 不得複製 © 2022 Copyright reserved — reproduction by permission only

Series HM200L 組別 Year 2022 年

Cartography by Survey and Mapping Office, Lands Department




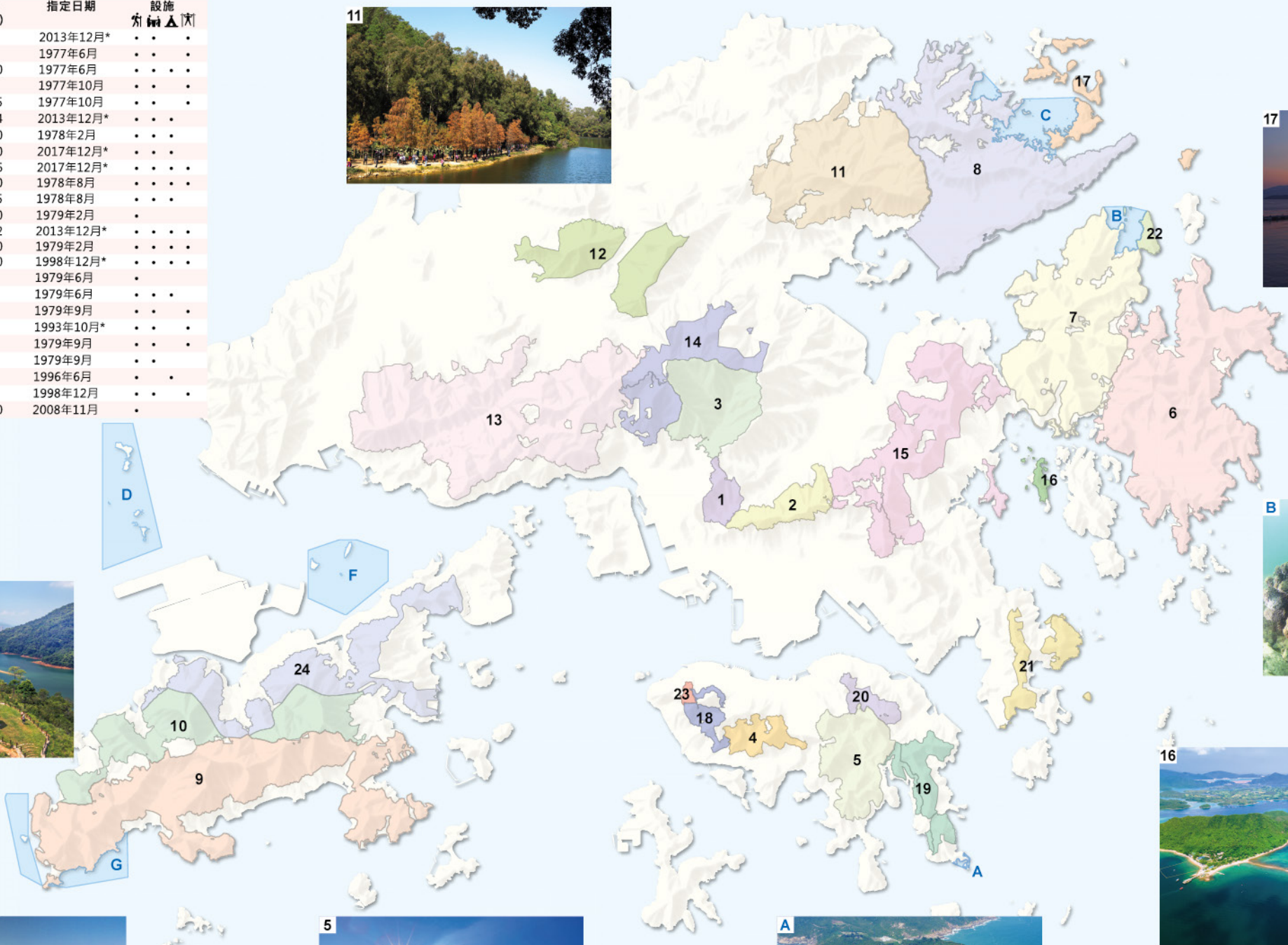
# 香港的郊野公園及海岸公園

郊野公園	面積 (公頃)	指定日期	設施
1 金山	339	2013年12月*	• • •
2 獅子山	557	1977年6月	• • •
3 城門	1 400	1977年6月	• • • • •
4 香港仔	423	1977年10月	• • •
5 大滙	1 315	1977年10月	• • •
6 西貢東	4 494	2013年12月*	• • • •
7 西貢西	3 000	1978年2月	• • • •
8 船灣	4 600	2017年12月*	• • • •
9 南大嶼	5 646	2017年12月*	• • • • •
10 北大嶼	2 200	1978年8月	• • • • •
11 八仙嶺	3 125	1978年8月	• • • •
12 林村	1 520	1979年2月	•
13 大欖	5 412	2013年12月*	• • • • •
14 大帽山	1 440	1979年2月	• • • • •
15 馬鞍山	2 880	1998年12月*	• • • • •
16 橋咀	100	1979年6月	•
17 船灣(擴建部分)	630	1979年6月	• • • •
18 薄扶林	270	1979年9月	• • • •
19 石澳	701	1993年10月*	• • • •
20 大滙(鯪魚涌擴建部分)	270	1979年9月	• • • •
21 清水灣	615	1979年9月	• • • •
22 西貢西(灣仔擴建部分)	123	1996年6月	• • • •
23 龍虎山	47	1998年12月	• • • •
24 北大嶼(擴建部分)	2 360	2008年11月	• • • • •

\* 修訂的指定日期

### 圖例

- ⦿ 遠足徑
- 🏕️ 燒烤/郊遊地點
- ⚓ 露營地點
- 🏊 健身設施



海岸公園/海岸保護區	面積 (公頃)	指定日期
A 鶴咀海岸保護區	20	1996年7月
B 海下灣海岸公園	260	1996年7月
C 印洲塘海岸公園	680	1996年7月
D 沙洲及龍鼓洲海岸公園	1 200	1996年11月
E 東平洲海岸公園	270	2001年11月
F 大小磨刀海岸公園	970	2016年12月
G 大嶼山西南海岸公園	650	2020年4月