

香港特別行政區



圖例

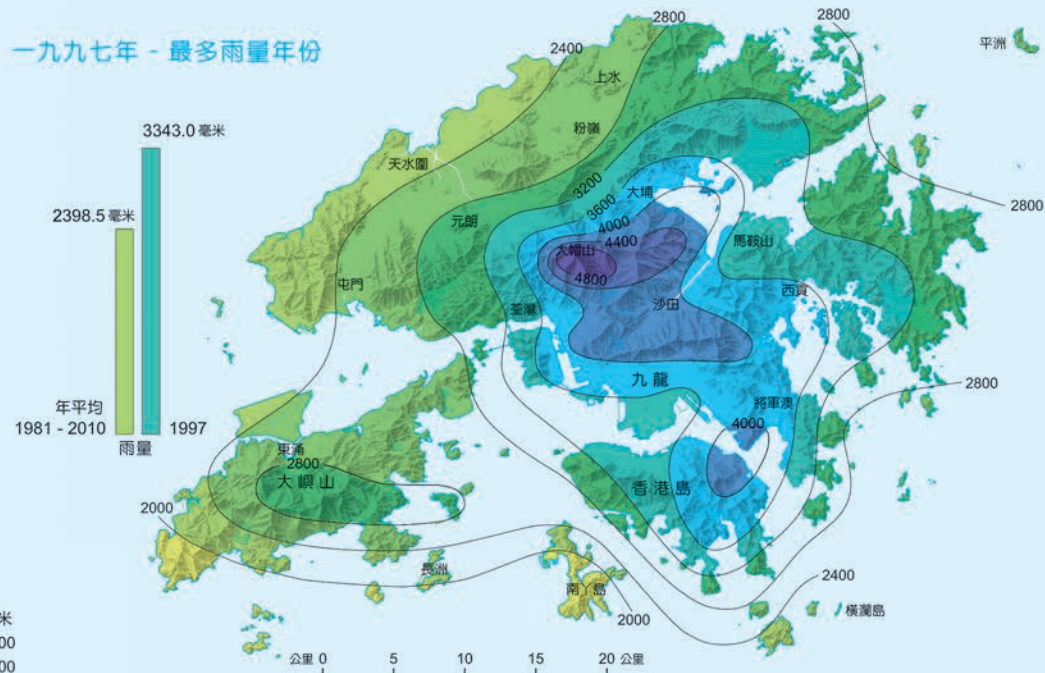
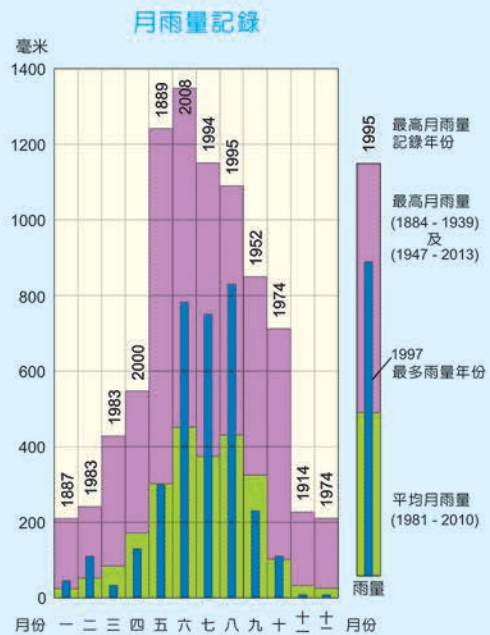
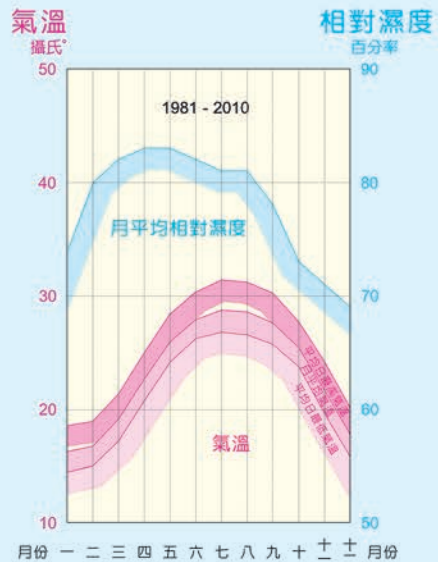
- 鐵路
- 輕鐵
- 興建中之鐵路
- 公路幹線
- 公路支線
- 興建中之道路
- 已建區
- 郊野公園/自然護理區
- 海岸公園/海岸保護區
- 特別地區
- 耕地
- 沼澤/沼林
- 957 高度 (以米為單位)
- 高度間色 (以米為單位)
- 水深間色以米為單位

比例尺 1 : 200 000
公里 2 0 2 4 6 8 10 12

組別 HM200L/C
2014年

地政總署測繪處
© 2014 版權所有 未經許可 不得複製

香港氣候概況



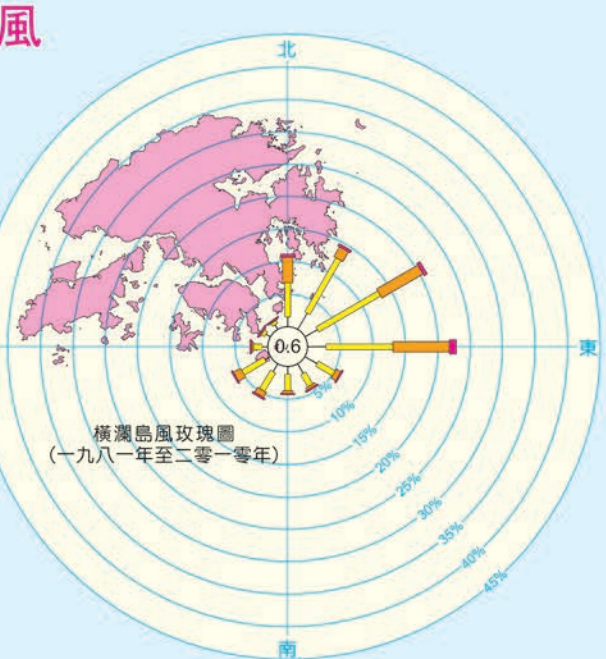
蒲福氏風級及相等之風速

描述風術語	持續風速以公里/小時	蒲福氏風級
無風	0 - 1	0
輕微	2 - 12	1 - 2
和緩	13 - 30	3 - 4
清勁	31 - 40	5
強風	41 - 62	6 - 7
烈風	63 - 87	8 - 9
暴風	88 - 117	10 - 11
颶風	>= 118	12

1-2 3-4 5-6 >=7 蒲福氏風級 蒲福氏風級 - 國際採用之風力描述級數

2-12 13-30 31-50 >=51 風速以公里/小時 公里/小時 - 1公里/小時相當於每小時1公里或每小時1000米

小圓內的數字表示出現無風及風向不定之情況的頻率百分比



天文台總部及橫瀾島之風向及風速頻數



雨量

雨量表

