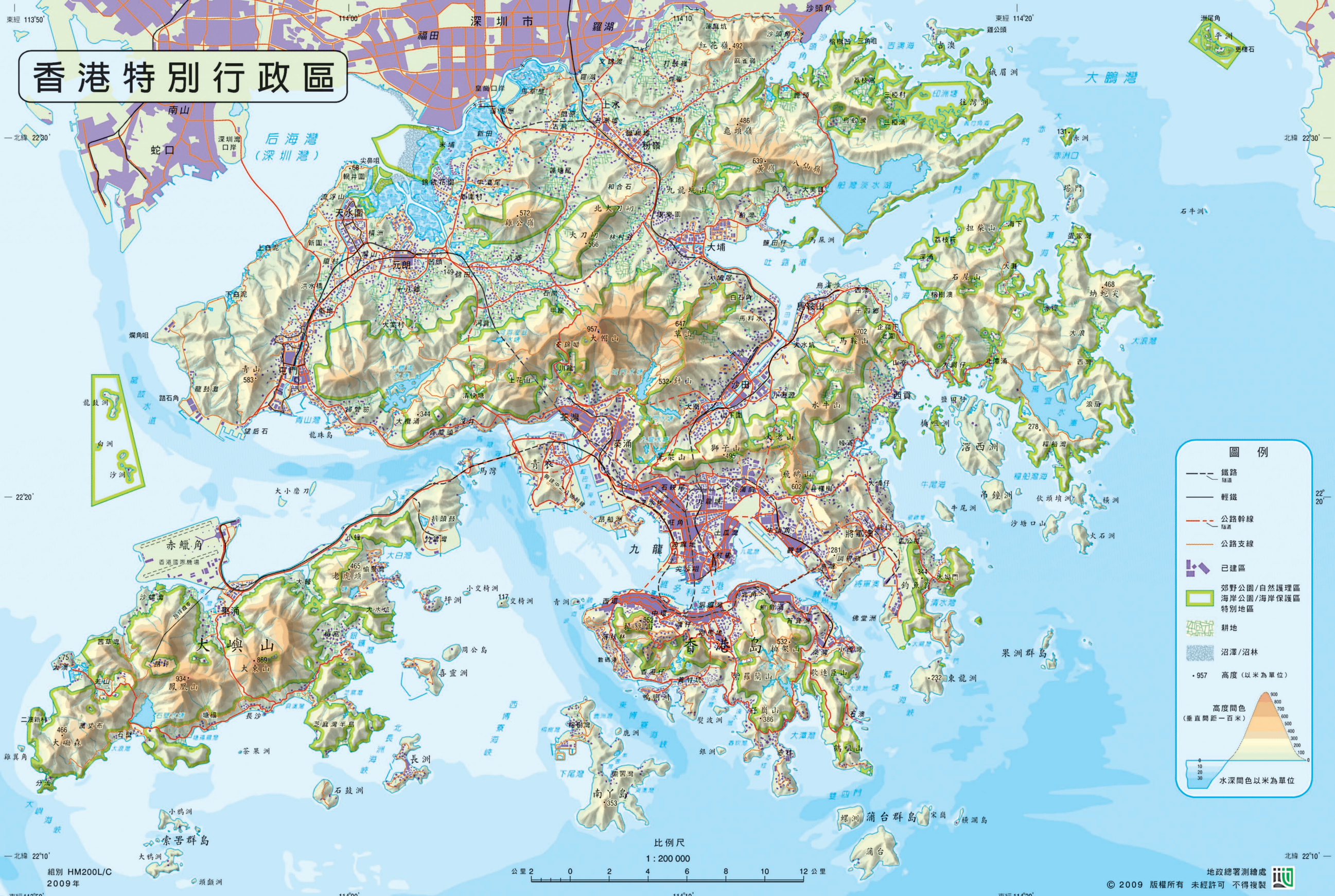


香港特別行政區

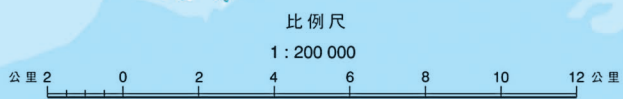


圖例

- 鐵路
- 輕鐵
- — — 公路幹線
- 公路支線
- 已建區
- 郊野公園/自然護理區
- 海岸公園/海岸保護區
- 特別地區
- 耕地
- 沼澤/沼林
- 957 高度 (以米為單位)

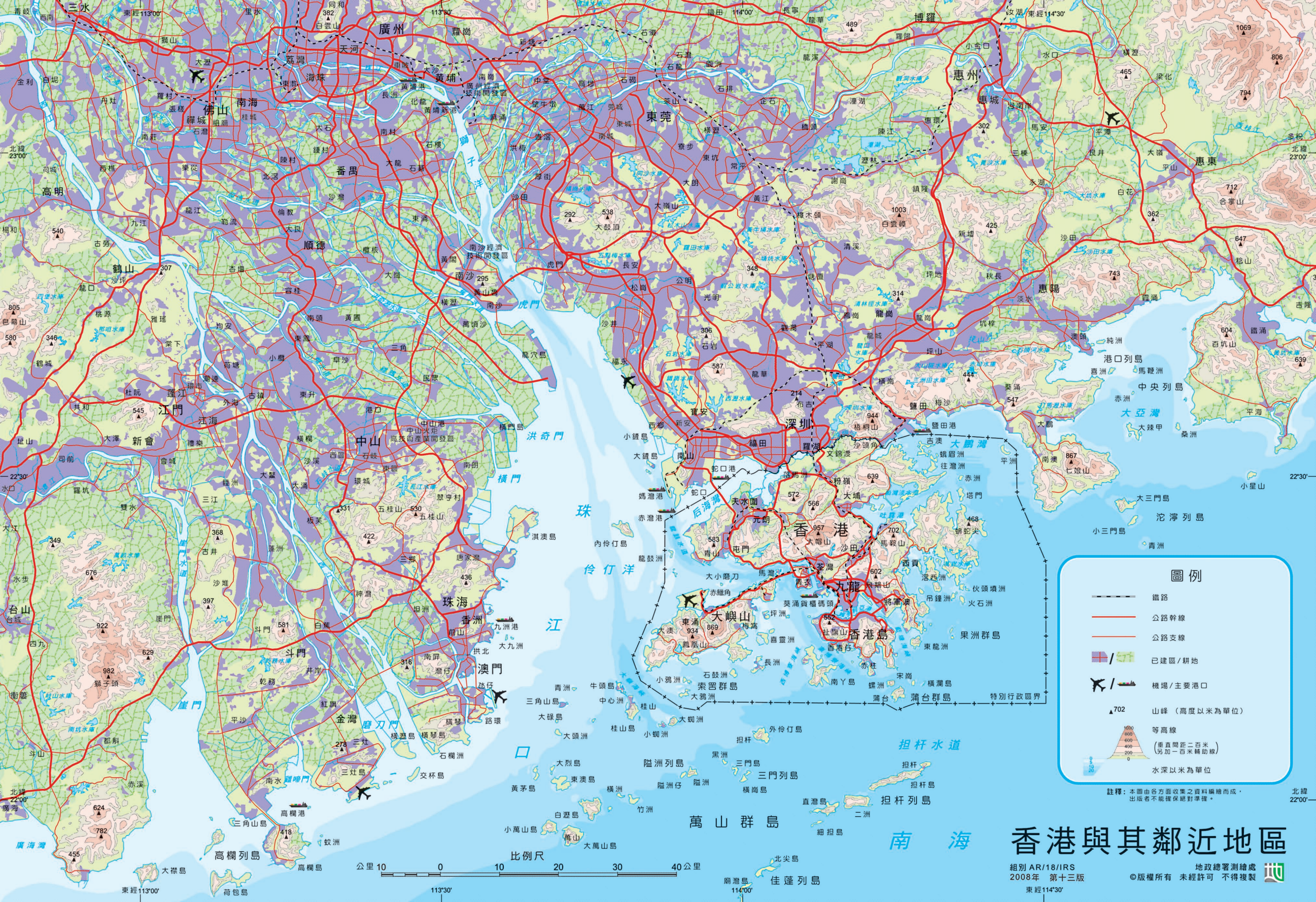
高度間色 (垂直間距一百米)

水深間色以米為單位



組別 HM200L/C
2009年

地政總署測繪處
© 2009 版權所有 未經許可 不得複製



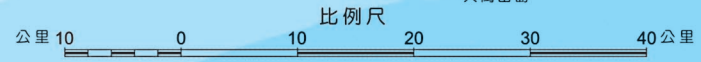
圖例

- 鐵路
- 公路幹線
- 公路支線
- 已建區/耕地
- 機場/主要港口
- 山峰 (高度以米為單位)
- 等高線 (垂直間距二百米 (另加一百米輔助線))
- 水深以米為單位

註釋：本圖由各方面收集之資料編繪而成，出版者不能保證絕對準確。

香港與其鄰近地區

組別 AR/18/IRS
2008年 第十三版
地政總署測繪處
©版權所有 未經許可 不得複製



東經113°00'

113°30'

114°00'

北緯 22°00'

東經114°30'